

Département de Seine-et-Marne-

Plan Local d'Urbanisme





Commune de La Ferté-Gaucher

Plan S.4
hameau de Montigny-en-Haut

1/2.000ème

Vu pour être annexé à la délibération du:

Bureau d'études: Karim Ruelland Architecte D.P.L.G.-Urbaniste-
13 villa des Falaises 75 020 PARIS

- Limite de commune 
- Limite de fenêtre 
- Limite de zone 
- Espaces boisés Classés 
- Zone Inondable 